

SISTEMA AMBIENTAL URBANO

- 1 PARQUE ECOLÓGICO MATA DO CARRINHO
- 2 MATA LINEAR DO CÓRREGO JUCÁ
- 3 PARQUE MATA JOSÉ ELIAS
- 4 PARQUE MUNICIPAL MATA DO IPÊ
- 5 BOSQUE DO JACARANDÁ
- 6 PARQUE MATA DO BACURI
- 7 MATA DA FAZU
- 8 MATA DO PARQUE EMPRESARIAL
- 9 MATA LINEAR DO CÓRREGO BURITI
- 10 MATA LINEAR DO CÓRREGO ÁGUA SANTA
- 11 MATA DA CAPTAÇÃO DO RIO UBERABA
- 12 PARQUE SÃO CRISTÓVÃO
- 13 PARQUE LINEAR GRANDE HORIZONTE
- 14 MATINHA DA EPAMIG
- 15 MATA DO CÓRREGO LAGEADO
- 16 MATA DA FAZENDA MÁRIO FRANCO
- 17 PARQUE CÓRREGO DAS LAJES
- 18 PARQUE TANCREDO NEVES
- 19 PARQUE NO E ENTORNO DO PISCINÃO, NA CABECEIRA DO CÓRREGO DAS LAJES
- 20 CORREDOR ECOLÓGICO RIO UBERABA
- 21 MATA LINEAR DO CÓRREGO TIRA PAPOS NO AMOROSO COSTA
- 22 MATA LINEAR DO CÓRREGO DAS TOLDAS
- 23 MATA LINEAR DO CÓRREGO SUCURI
- 24 PARQUE 2000
- 25 MATA DO CÓRREGO DESBARRANCADO
- 26 MATA DO CÓRREGO SUCURI
- 27 MATA DO CÓRREGO GAMELEIRA
- 28 MATA DO CÓRREGO CACHOEIRA
- 29 MATA DO CÓRREGO DOS LEMES
- 30 MATA DO CÓRREGO TIJUCO
- 31 MATA DO RIBEIRÃO TRÊS CÓRREGOS

ÁREAS DE RECUPERAÇÃO AMBIENTAL

- I PEDREIRA DO DIDI
- II PEDREIRA DO ARAGUAIA
- III PEDREIRA DO YTACOLMI
- IV PEDREIRA BEIRA RIO
- V ANTIGOS LIXÕES
- VI REGIÃO DE MAU CHEIRO LAGOA DO CÓRREGO DO JUCÁ
- VII REGIÃO DE MAU CHEIRO BR-262 COPERVALE/FRIGORÍFICO BOI BRAVO
- VIII REGIÃO DE MAU CHEIRO CONJ. VOLTA GRANDE/AV. SANTA BEATRIZ

LIMITE ÁREA DE TRANSIÇÃO URBANA

LIMITE ÁREA URBANA

LIMITE ÁREA URBANA



LIMITE ZONA URBANA

LIMITE ÁREA DE TRANSIÇÃO URBANA











APA - RIO UBERABA

LIMITE ÁREA URBANA

LIMITE ÁREA DE TRANSIÇÃO URBANA

-  LIMITE DA ÁREA URBANA
-  LIMITE DA ÁREA DE TRANSIÇÃO URBANA

LEGENDA:

-  ÁREAS DE RECUPERAÇÃO AMBIENTAL
-  ÁREAS SUJEITAS À ENCHENTES
-  ÁREAS DE MAU CHEIRO
-  ÁREAS SUJEITAS À RUÍDO
-  UNIDADES DE CONSERVAÇÃO EXISTENTES
-  CORREDORES ECOLÓGICOS OU VEGETAÇÃO NATIVA
-  UNIDADES DE CONSERVAÇÃO PROPOSTA
-  ÁREAS DE PRESERVAÇÃO PERMANENTE - APP
-  LIMITE DA ÁREA DE PROTEÇÃO AMBIENTAL DO RIO UBERABA
-  LIMITE ZONA URBANA

CIDADE DE UBERABA

CONTEÚDO: MAPA 03 - SISTEMA AMBIENTAL URBANO 2014.dwg

PREFEITURA MUNICIPAL DE UBERABA

REVISÃO PLANO DIRETOR 2013



Nº / NOME DO ARQUIVO:  
MAPA 03 - SISTEMA AMBIENTAL URBANO 2014.dwg.

ESCALA: GRÁFICA  
FOLHA:  
DATA: 2013

